

RESOLUCIÓN SECCION 9ª N° 80 /22

RECOLETA, 29 DIC. 2022

RECTIFICA CERTIFICADO DE INFORMES PREVIOS  
N° 786 DE FECHA 16.11.2022

**VISTOS:**

1. Certificado de Informes Previos N° 786 de fecha 16.11.2022, que informa sobre la propiedad ubicada en AV. RECOLETA N° 202 (EX ANTONIA LÓPEZ DE BELLO N°625) – 204 – 206 – 212 / ANTONIA LÓPEZ DE BELLO N° 627 – 629, ROL SII N° 367 – 009.
2. Revisión presencial en conjunto al solicitante del CERTIFICADO DE INFORMES PREVIOS N°786 de fecha 16.11.2022, en donde se detecta error en la gráfica del área afecta a utilidad pública.

**TENIENDO PRESENTE:**

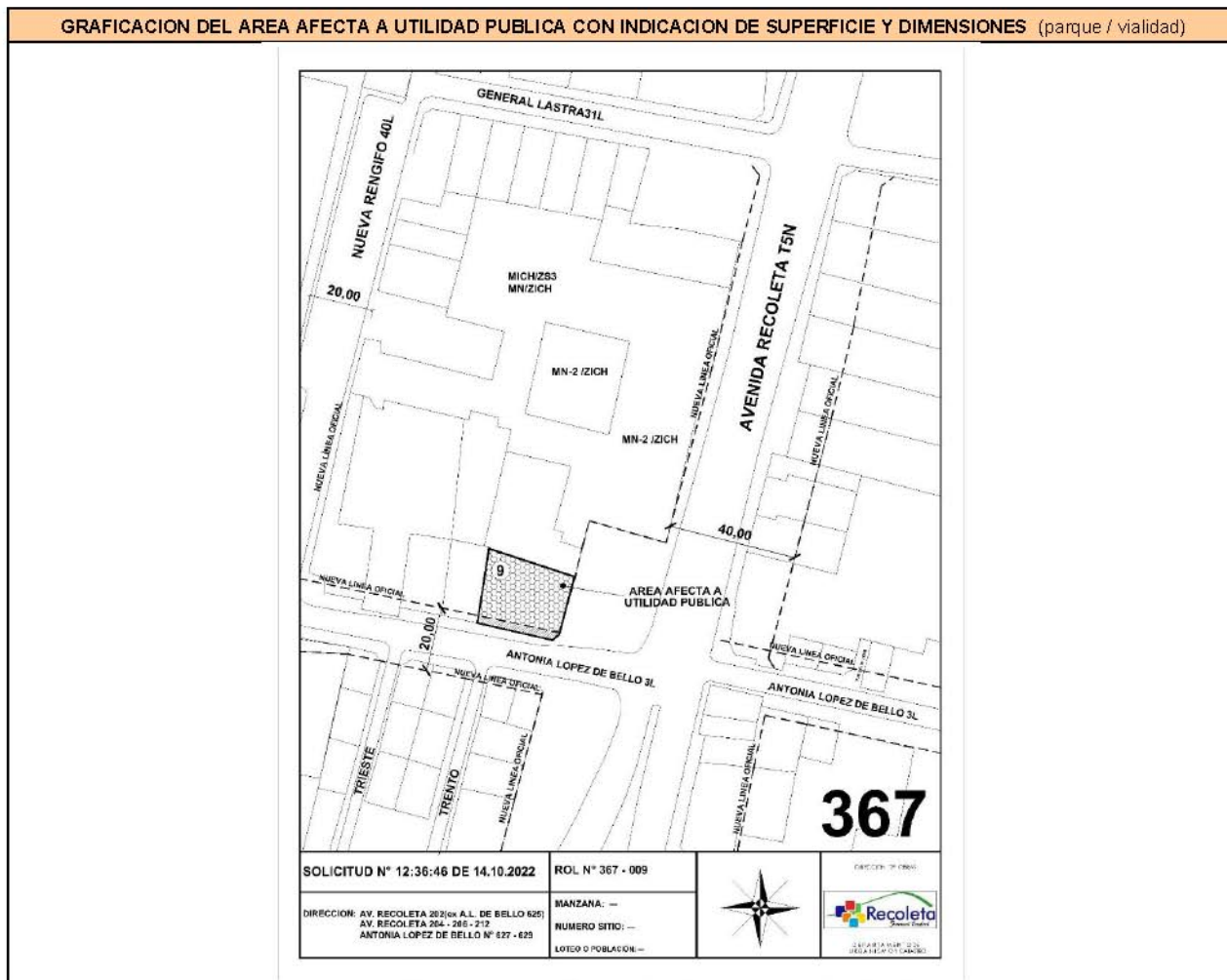
3. Lo establecido en la Ley General de Urbanismo y Construcciones y su Ordenanza General, en la Ley N° 18.695, Orgánica Constitucional de Municipalidades en su Artículo 24º; y, en de la Ley N° 19.880, que Establece Bases de los Procedimientos Administrativos que rigen los Actos de los Órganos de la Administración del Estado, en su Capítulo IV.

**RESUELVO:**

4. **RECTIFICA** el Certificado de Informes Previos N° 786 de fecha 16.11.2022, que informa sobre la propiedad ubicada en AV. RECOLETA N° 202 (EX ANTONIA LÓPEZ DE BELLO N°625) – 204 – 206 – 212 / ANTONIA LÓPEZ DE BELLO N° 627 – 629, ROL SII N° 367 – 009.

**DONDE DICE:**

GRAFICACION DEL AREA AFECTA A UTILIDAD PUBLICA CON INDICACION DE SUPERFICIE Y DIMENSIONES (parque / vialidad)



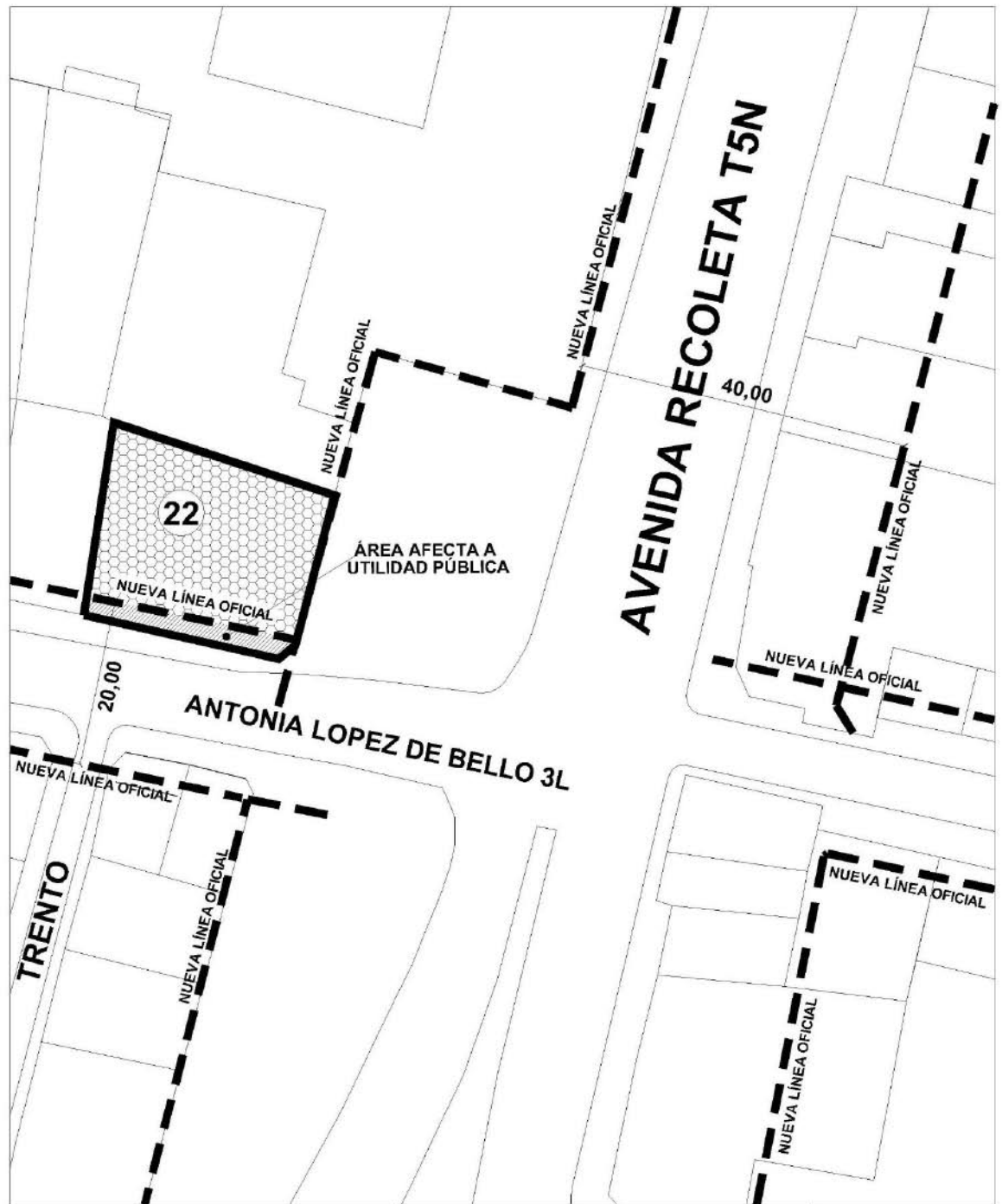
El presente documento ha sido suscrito por medio de Firma Electrónica Avanzada

Validar en <https://www.sistemasrecoleta.cl/validarDocDigital.php>  
Código: ba1d4ad246bdeec



DEBE DECIR:

GRAFICACION DEL AREA AFECTA A UTILIDAD PUBLICA CON INDICACION DE SUPERFICIE Y DIMENSIONES (parque / vialidad)



SOLICITUD N° 12:36:46 de 14.10.2022

ROL N° 367 - 009

DIRECCIÓN: AV. RECOLETA 202 (EX ANTONIA  
LÓPEZ DE BELLO 625) - 204 - 206 - 212  
ANTONIA LÓPEZ DE BELLO 627 - 629

MANZANA: —  
NÚMERO SITIO: —  
LOTEO O POBLACIÓN: —



DIRECCION DE OBRAS



DEPARTAMENTO DE  
URBANISMO Y CATASTRO

El presente documento ha sido suscrito por medio de Firma Electrónica Avanzada

Validar en <https://www.sistemasrecoleta.cl/validarDocDigital.php>  
Código: ba1d4ad246bdeec



4. **LA PRESENTE RESOLUCIÓN** formará parte integrante del Certificado de Informes Previos N° 786 de fecha 16.11.2022

5. **ARCHÍVESE** copia de la presente Resolución en el Expediente correspondiente, junto al Certificado de Informes Previos N° 786 de fecha 16.11.2022 y en el Archivo especial de Resoluciones de esta Dirección de Obras Municipales.

6. **ENTRÉGUESE** el original de esta Resolución al interesado para los fines pertinentes.


Anótese, comuníquese y archívese.

**DISTR.:**  
Interesado  
Dirección - Archivo Especial Resoluciones 9°  
Departamento de Catastro y Certificados.  
Archivo de Certificados de Informes Previos 2022

I.D.Doc: 2038759

APS/ALR/jrp

El presente documento ha sido suscrito por medio de Firma Electrónica Avanzada.

 Firmado por  
Alfredo Humberto  
Parra Silva  
Fecha 29/12/2022  
19:29:03 CLST

Director(a) DOM

Validar en <https://www.sistemasrecoleta.cl/validarDocDigital.php>

Código: **ba1d4ad246bdeec**

